


1895-145

SOCIEDAD DE GEOGRAFIA E HISTORIA
de
Oriente
GRUPO



"LA MEJORANA"

TRABAJO
del

DR. ULISES CRUZ BUSTILLOS
ING. CIVIL Y ARQUITECTO
PLACIDO #4 STGO DE CUBA



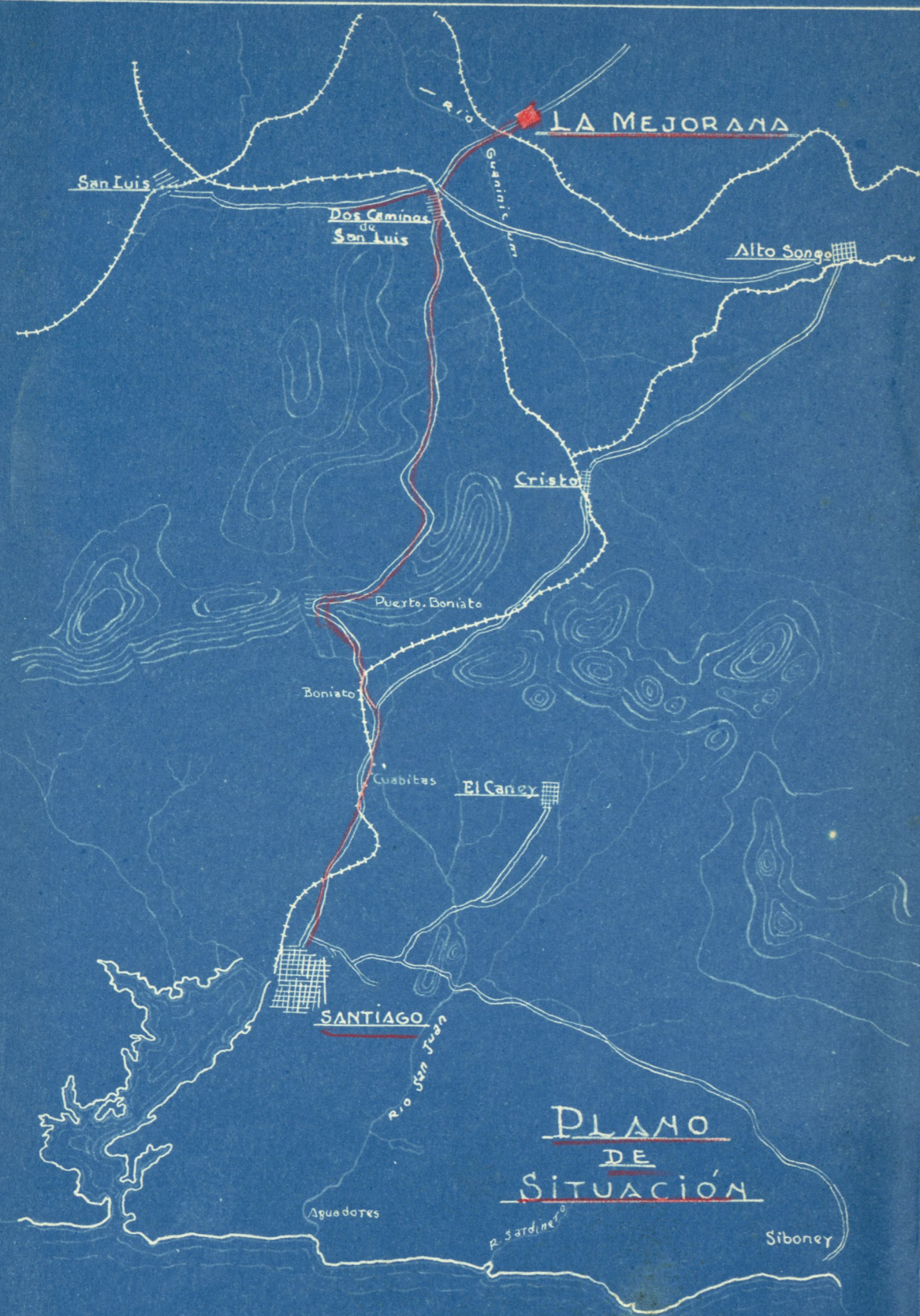
PATRIMONIO
DOCUMENTAL

OFICINA DEL HISTORIADOR
DE LA HABANA



PATRIMONIO
DOCUMENTAL

OFICINA DEL HISTORIADOR
DE LA HABANA



PLANO

De lo que queda del demolido Ingenio "LA MEJORANA" en la finca "Los Tamarindos" en Majaguabo del Medio, Barrio de Majaguabo, Término Municipal de San Luis, y los dos Tamarindos a la sombra de los cuales, Martí-Maceo-Gomez y otros jefes acordaron la invasión a Occidente y los Planes de la Revolución Cubana durante los días 4 y 5 de Mayo de 1895.-

Allí se hicieron muchos nombramientos:

Martí fue proclamado jefe de la Revolución.-

Gomez.- General en jefe del Ejército.-

Antonio Maceo.- Comandante en jefe de Oriente.-

Jose Maceo.- Para el Distrito de Santiago de Cuba.-

Maso.- Para Manzanillo.-

Victoriano Garzón.- Para el Caney.-


Agustin Cebreco.- Para el Cobre.-

Y muchos otros nombramientos de jefes y Planas Mayores.

Santiago de Cuba, Agosto de 1943

Ulises Cruz Bustillo
Dr. Ulises Cruz Bustillo
Ingeniero Civil y Arquitecto

TERRENOS DEL CENTRAL BORJITA



TERRENOS DEL CENTRAL BORJITA

ESCALA = 1:500

200.00 Mts.

IP
Ruinas
de parte del
PATRIMONIO
DOCUMENTAL

OFICINA DEL HISTORIADOR
DE LA HABANA