

1


II, 17

129

Feb 24, 1895

SOCIEDAD DE GEOGRAFIA E HISTORIA
de
Oriente

GRUPO



1

"LA CONFIANZA"

TRABAJO
del

DR. ULISES CRUZ BUSTILLOS

ING. CIVIL Y ARQUITECTO

PLACIDO #4 STGO DE CUBA



PATRIMONIO
DOCUMENTAL

OFICINA DEL HISTORIADOR
DE LA HABANA

AMPLIACION DEL TITULO DE...

18... / 7...



PATRIMONIO
DOCUMENTAL

OFICINA DEL HISTORIADOR
DE LA HABANA

PLANO

DEL

PARQUE "LA CONFIANZA".

"La Confianza" situada a 5 Kms al Sur de la Ciudad de Guantánamo, en el Barrio de los Indios o Aguada de los Bueyes, T.M. de Guantánamo, fijada como punto de reunión general para el Levantamiento. - Uno de los primeros en llegar fue Emilio Giro, el día 22; el 23 lo hicieron Bartolomé Sagaro y Victor Manuel Caballero, el 24, Pedro A Perez (Periquito) y los demas comprometidos hasta el número de veinte y ocho (28). -

Emilio Giro comenzo a redactar el acta como testimonio de rebeldia y en pro de la Independencia de Cuba; alli se acordó el pronunciamiento fuese a las 6 de la tarde, de acuerdo con las instrucciones del General Moncada. -

Mientras esto ocurria en "La Conzianza" otros grupos actuaban de acuerdo el mismo dia en distintos puntos; en el interior y en la costa, a fin de limpiar estas de los destacamentos españoles que pudieran impedir o denunciar el arribo de expediciones. -

Asi vemos que Enrique Brooks y Pedro Ramos, se pronuncian por Sta. Cecilia. -

Evaristo Lugo, Prudencio Martines y otros, en "San Andrés del Vinculo". -

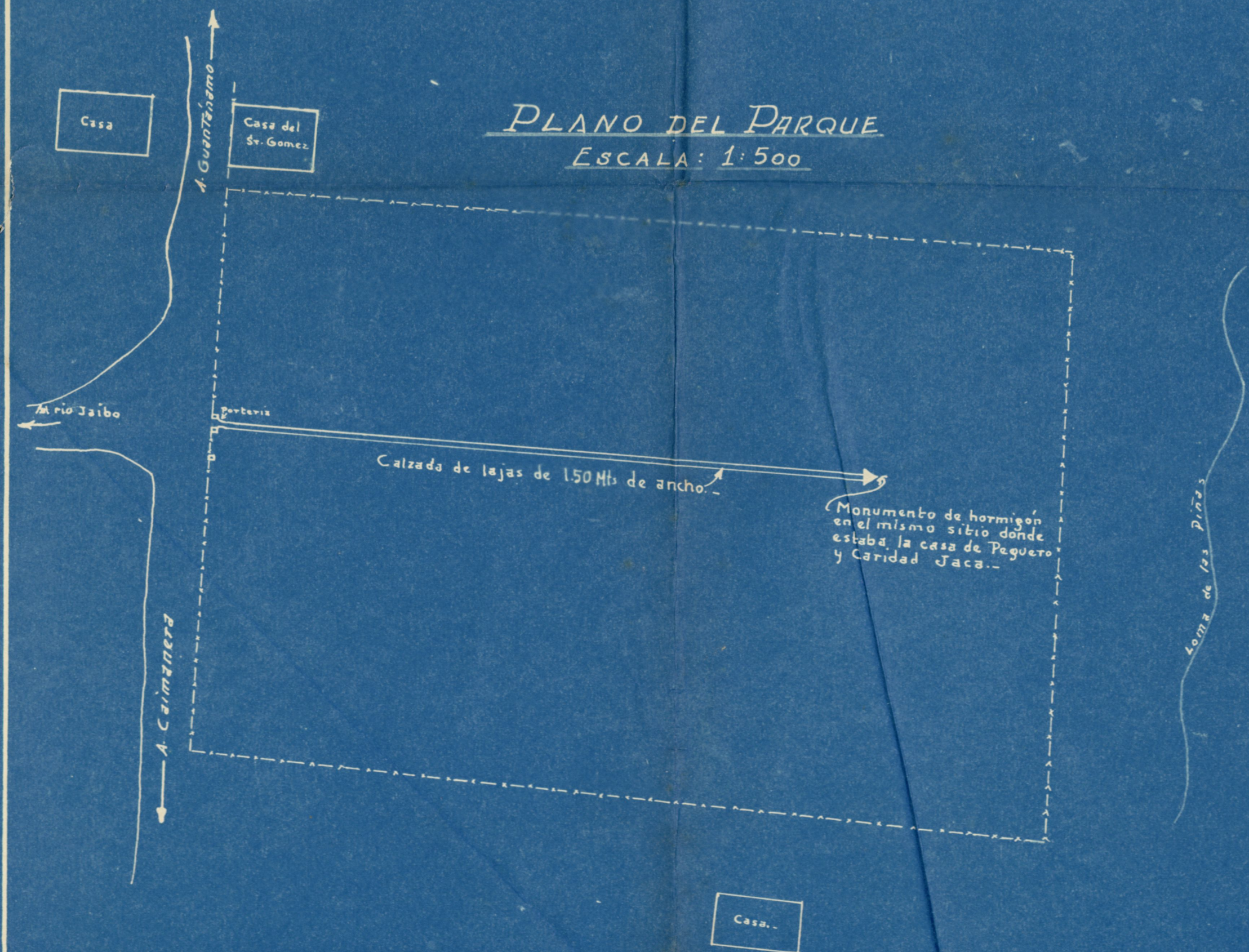
Otro grupo, con los hermanos Tudela Garcia, Antonio Sains, Luis Montoya Rivera, Leocadio Socias Perez, Manuel Faustino Rodriguez y otros, hacia el fuerte de Hatibónico, el que atacaron y tomaron como a las 3 p.m. - Alli se derramó la primera sangre de la Guerra del 95. -

Santiago de Cuba, Febrero 24 de 1939. -

Ulseru


PLANO DEL PARQUE

ESCALA: 1:500



PLANO DE SITUACIÓN

ESCALA: 1" = 1 Milla
1 Cm. = 6336 Mts



PATRIMONIO
DOCUMENTAL

OFICINA DEL HISTORIADOR
DE LA HABANA